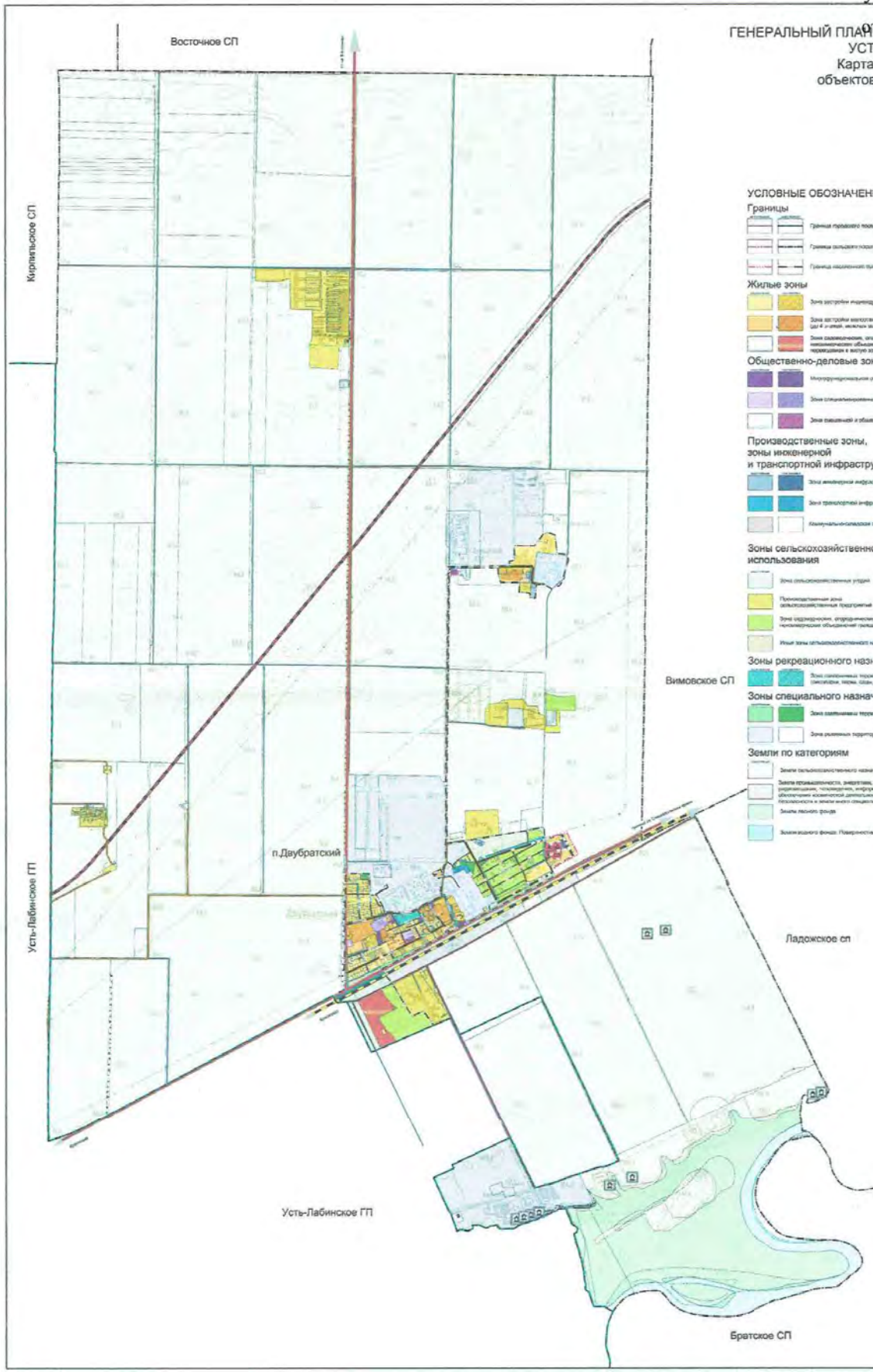


ПРИЛОЖЕНИЕ

УТВЕРЖДЕН

постановлением администрации
муниципального образования
Усть-Лабинский район

12.05.2020 № 401
ГЕНЕРАЛЬНЫЙ ПЛАН П/Д ВУБРАТСКОГО СЕЛЬСКОГО ПОСЕЛЕНИЯ
УСТЬ-ЛАБИНСКОГО РАЙОНА
Карта планируемого размещения
объектов местного значения поселения
М 1:10 000



УСЛОВНЫЕ ОБОЗНАЧЕНИЯ

- Границы**
- Границы правого поселения
 - Границы сельского поселения
 - Границы населенной территории

- Жилые зоны**
- Зона для размещения индивидуальных жилых домов
 - Зона для размещения многоквартирных жилых домов
 - Зона для размещения объектов жилищно-коммунального назначения
 - Зона для размещения объектов жилищно-коммунального назначения в составе территории в составе зоны

- Общественно-деловые зоны**
- Зона для размещения объектов общественного назначения
 - Зона для размещения объектов общественного назначения
 - Зона для размещения объектов общественного назначения

- Производственные зоны, зоны инженерной и транспортной инфраструктуры**
- Зона инженерной инфраструктуры
 - Зона транспортной инфраструктуры
 - Зона для размещения объектов производственного назначения

- Зоны сельскохозяйственного использования**
- Зона для размещения объектов сельскохозяйственного назначения
 - Зона для размещения объектов сельскохозяйственного назначения
 - Зона для размещения объектов сельскохозяйственного назначения
 - Иные зоны сельскохозяйственного назначения

- Зоны рекреационного назначения**
- Зона для размещения объектов рекреационного назначения

- Зоны специального назначения**
- Зона для размещения объектов специального назначения
 - Зона для размещения объектов специального назначения

- Земли по категориям**
- Земли для государственных нужд Российской Федерации
 - Земли для государственных нужд Российской Федерации
 - Земли для государственных нужд Российской Федерации
 - Земли для государственных нужд Российской Федерации
 - Земли для государственных нужд Российской Федерации

Объекты транспортной инфраструктуры

- Железнодорожный путь общего пользования

Объекты регионального значения

- Автомобильные дороги регионального или межмуниципального назначения

Объекты местного значения

- Автомобильные дороги местного назначения

Улично-дорожная сеть сельского населенного пункта

- Главная улица
- Улицы и проезды

Иные

- Безымянные автомобильные дороги
- Частные автомобильные дороги

Объекты образования и науки

- Объекты образования и науки

Объекты культуры и искусства

- Объекты культуры и искусства

Объекты физической культуры и массового спорта

- Объекты физической культуры и массового спорта

Общественные пространства

- Площади культуры и искусства

Объекты культурного наследия

- Объекты культурного наследия

Примечание: Планируемые объекты инженерной инфраструктуры местного значения обозначены на карте П/Д 1:1, П/Д 1:2, П/Д 1:3, П/Д 1:4.

№ п/п	Наименование объекта	Категория земель	С/х назначения	Итого
1
2
3
4
5
6
7
8
9
10

ПРИЛОЖЕНИЕ

УТВЕРЖДЕН
 постановлением администрации
 муниципального образования
 Усть-Лабинский район

от 12.05.2020 № 401

ГЕНЕРАЛЬНЫЙ ПЛАН ДВУБРАТСКОГО
 СЕЛЬСКОГО ПОСЕЛЕНИЯ
 УСТЬ-ЛАБИНСКОГО РАЙОНА
 Карта планируемого размещения
 объектов местного значения
 в области электроснабжения
 М 1:10 000



УСЛОВНЫЕ ОБОЗНАЧЕНИЯ

Границы

- Границы городского поселения
- Границы сельского поселения
- Границы населенного пункта

Объекты инженерной инфраструктуры

- Линии электропередачи 20 кВ
- Линии электропередачи 10 кВ
- Электрическая подстанция 10 кВ
- Электрическая подстанция 35 кВ

НАЗНАЧЕНИЯ ПЛАНИРУЕМЫХ ОБЪЕКТОВ МЕСТНОГО
 ЗНАЧЕНИЯ В ОБЛАСТИ ЭЛЕКТРОСНАБЖЕНИЯ

№	Назначение	Страна	Масштаб
Объекты местного значения в области электроснабжения			
1.1	10-10 кВ	Россия	Дубровский СП
1.2	10-10 кВ	Россия	Дубровский СП
1.3	10-10 кВ	Россия	Дубровский СП
1.4	10-10 кВ	Россия	Дубровский СП
1.5	10-10 кВ	Россия	Дубровский СП
1.6	10-10 кВ	Россия	Дубровский СП
1.7	10-10 кВ	Россия	Дубровский СП
1.8	10-10 кВ	Россия	Дубровский СП
1.9	10-10 кВ	Россия	Дубровский СП
1.10	10-10 кВ	Россия	Дубровский СП
1.11	10-10 кВ	Россия	Дубровский СП
1.12	10-10 кВ	Россия	Дубровский СП
1.13	10-10 кВ	Россия	Дубровский СП
1.14	10-10 кВ	Россия	Дубровский СП
1.15	10-10 кВ	Россия	Дубровский СП
1.16	10-10 кВ	Россия	Дубровский СП
1.17	10-10 кВ	Россия	Дубровский СП
1.18	10-10 кВ	Россия	Дубровский СП
1.19	10-10 кВ	Россия	Дубровский СП
1.20	10-10 кВ	Россия	Дубровский СП
1.21	10-10 кВ	Россия	Дубровский СП
1.22	10-10 кВ	Россия	Дубровский СП
1.23	10-10 кВ	Россия	Дубровский СП
1.24	10-10 кВ	Россия	Дубровский СП
1.25	10-10 кВ	Россия	Дубровский СП
1.26	10-10 кВ	Россия	Дубровский СП
1.27	10-10 кВ	Россия	Дубровский СП
1.28	10-10 кВ	Россия	Дубровский СП
1.29	10-10 кВ	Россия	Дубровский СП
1.30	10-10 кВ	Россия	Дубровский СП
1.31	10-10 кВ	Россия	Дубровский СП
1.32	10-10 кВ	Россия	Дубровский СП
1.33	10-10 кВ	Россия	Дубровский СП
1.34	10-10 кВ	Россия	Дубровский СП
1.35	10-10 кВ	Россия	Дубровский СП
1.36	10-10 кВ	Россия	Дубровский СП
1.37	10-10 кВ	Россия	Дубровский СП
1.38	10-10 кВ	Россия	Дубровский СП
1.39	10-10 кВ	Россия	Дубровский СП
1.40	10-10 кВ	Россия	Дубровский СП
1.41	10-10 кВ	Россия	Дубровский СП
1.42	10-10 кВ	Россия	Дубровский СП
1.43	10-10 кВ	Россия	Дубровский СП
1.44	10-10 кВ	Россия	Дубровский СП
1.45	10-10 кВ	Россия	Дубровский СП
1.46	10-10 кВ	Россия	Дубровский СП
1.47	10-10 кВ	Россия	Дубровский СП
1.48	10-10 кВ	Россия	Дубровский СП
1.49	10-10 кВ	Россия	Дубровский СП
1.50	10-10 кВ	Россия	Дубровский СП
1.51	10-10 кВ	Россия	Дубровский СП
1.52	10-10 кВ	Россия	Дубровский СП
1.53	10-10 кВ	Россия	Дубровский СП
1.54	10-10 кВ	Россия	Дубровский СП
1.55	10-10 кВ	Россия	Дубровский СП
1.56	10-10 кВ	Россия	Дубровский СП
1.57	10-10 кВ	Россия	Дубровский СП
1.58	10-10 кВ	Россия	Дубровский СП
1.59	10-10 кВ	Россия	Дубровский СП
1.60	10-10 кВ	Россия	Дубровский СП
1.61	10-10 кВ	Россия	Дубровский СП
1.62	10-10 кВ	Россия	Дубровский СП
1.63	10-10 кВ	Россия	Дубровский СП
1.64	10-10 кВ	Россия	Дубровский СП
1.65	10-10 кВ	Россия	Дубровский СП
1.66	10-10 кВ	Россия	Дубровский СП
1.67	10-10 кВ	Россия	Дубровский СП
1.68	10-10 кВ	Россия	Дубровский СП
1.69	10-10 кВ	Россия	Дубровский СП
1.70	10-10 кВ	Россия	Дубровский СП
1.71	10-10 кВ	Россия	Дубровский СП
1.72	10-10 кВ	Россия	Дубровский СП
1.73	10-10 кВ	Россия	Дубровский СП
1.74	10-10 кВ	Россия	Дубровский СП
1.75	10-10 кВ	Россия	Дубровский СП
1.76	10-10 кВ	Россия	Дубровский СП
1.77	10-10 кВ	Россия	Дубровский СП
1.78	10-10 кВ	Россия	Дубровский СП
1.79	10-10 кВ	Россия	Дубровский СП
1.80	10-10 кВ	Россия	Дубровский СП
1.81	10-10 кВ	Россия	Дубровский СП
1.82	10-10 кВ	Россия	Дубровский СП
1.83	10-10 кВ	Россия	Дубровский СП
1.84	10-10 кВ	Россия	Дубровский СП
1.85	10-10 кВ	Россия	Дубровский СП
1.86	10-10 кВ	Россия	Дубровский СП
1.87	10-10 кВ	Россия	Дубровский СП
1.88	10-10 кВ	Россия	Дубровский СП
1.89	10-10 кВ	Россия	Дубровский СП
1.90	10-10 кВ	Россия	Дубровский СП
1.91	10-10 кВ	Россия	Дубровский СП
1.92	10-10 кВ	Россия	Дубровский СП
1.93	10-10 кВ	Россия	Дубровский СП
1.94	10-10 кВ	Россия	Дубровский СП
1.95	10-10 кВ	Россия	Дубровский СП
1.96	10-10 кВ	Россия	Дубровский СП
1.97	10-10 кВ	Россия	Дубровский СП
1.98	10-10 кВ	Россия	Дубровский СП
1.99	10-10 кВ	Россия	Дубровский СП
1.100	10-10 кВ	Россия	Дубровский СП

Киргильское СП

Усть-Лабинское ГП

п.Двубратский

Вимовское СП

Ладожское СП

Усть-Лабинское ГП

Братское СП

Исполнитель:	И.И.И.
Проверено:	И.И.И.
Дата:	И.И.И.
Масштаб:	И.И.И.
Лист:	И.И.И.
Кол-во листов:	И.И.И.
Исполнитель:	И.И.И.
Проверено:	И.И.И.
Дата:	И.И.И.
Масштаб:	И.И.И.
Лист:	И.И.И.
Кол-во листов:	И.И.И.

ПРИЛОЖЕНИЕ

УТВЕРЖДЕН
 постановлением администрации
 муниципального образования
 Усть-Лабинский район

от 12.05.2020 № 401

ГЕНЕРАЛЬНЫЙ ПЛАН ДВУБРАТСКОГО
 СЕЛЬСКОГО ПОСЕЛЕНИЯ
 УСТЬ-ЛАБИНСКОГО РАЙОНА
 Карта планируемого размещения
 объектов местного значения
 в области тепло-, газоснабжения
 М 1:10 000



УСЛОВНЫЕ ОБОЗНАЧЕНИЯ

Границы

- Граница поселения
- Граница сельского поселения
- Граница населенного пункта

Объекты инженерной инфраструктуры
 Местного значения

- Газосеть распределительной системы давления
- ТЭЦ и ТЭУ
- Источник тепловой энергии

УСЛОВНЫЕ ОБОЗНАЧЕНИЯ ОБЪЕКТОВ МЕСТНОГО
 ЗНАЧЕНИЯ В ОБЛАСТИ ТЕПЛО-, ГАЗОСНАБЖЕНИЯ

№	Объект	Сфера	Местоположение
1	Объекты теплового назначения в области тепло- и газоснабжения		
1.1	ТЭЦ	тепловая	Двубратский
1.2	ТЭУ	тепловая	Двубратский
1.3	ТЭУ	тепловая	Двубратский
1.4	ТЭУ	тепловая	Двубратский
1.5	ТЭУ	тепловая	Двубратский
1.6	ТЭУ	тепловая	Двубратский
1.7	ТЭУ	тепловая	Двубратский
1.8	ТЭУ	тепловая	Двубратский
1.9	ТЭУ	тепловая	Двубратский
1.10	ТЭУ	тепловая	Двубратский
1.11	ТЭУ	тепловая	Двубратский
1.12	ТЭУ	тепловая	Двубратский
1.13	ТЭУ	тепловая	Двубратский
1.14	ТЭУ	тепловая	Двубратский
1.15	ТЭУ	тепловая	Двубратский
1.16	ТЭУ	тепловая	Двубратский
1.17	ТЭУ	тепловая	Двубратский
1.18	ТЭУ	тепловая	Двубратский
1.19	ТЭУ	тепловая	Двубратский
1.20	ТЭУ	тепловая	Двубратский

Киргильское СП

Усть-Лабинское ГП

п. Двубратский

Вимовское СП

Ладожское СП

Усть-Лабинское ГП

Братское СП

№	Имя	Подпись	Дата
1	Иванов И.И.		12.05.2020
2	Петров П.П.		12.05.2020

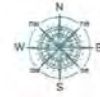
ПРИЛОЖЕНИЕ

УТВЕРЖДЕН

Восточное СП
 постановлением администрации
 муниципального образования
 Усть-Лабинский район

от 12.05.2020 № 401

ГЕНЕРАЛЬНЫЙ ПЛАН ДВУБРАТСКОГО
 СЕЛЬСКОГО ПОСЕЛЕНИЯ
 УСТЬ-ЛАБИНСКОГО РАЙОНА
 Карта планируемого размещения
 объектов местного значения
 в области водоснабжения
 М 1:10 000



УСЛОВНЫЕ ОБОЗНАЧЕНИЯ

Границы

- Границы городского поселения
- Границы сельского поселения
- Границы населенного пункта

Объекты инженерной инфраструктуры

- Водоотвод
- Водокачка

ТУТ ПЛАНИРУЮТСЯ И СТРУКТУРА ОБЪЕКТОВ МЕСТНОГО
 ЗНАЧЕНИЯ В ОБЛАСТИ ВОДОСНАБЖЕНИЯ

№	Наименование	Сфера	Численность
1	Водокачка	водоснабжение	1
2	Водоотвод	водоснабжение	1
3	Технический дренажный коллектор	водоснабжение	1
4	Линейный дренажный коллектор	водоснабжение	1

Кирпильское СП

Усть-Лабинское ГП

п.Дубратский

Вимовское СП

Ладожское СП

Усть-Лабинское ГП

Братское СП

Исполнительный орган: Администрация муниципального образования Усть-Лабинский район	Исполнительный орган: Администрация муниципального образования Усть-Лабинский район
Подписано: _____	Подписано: _____
Дата: _____	Дата: _____

ПРИЛОЖЕНИЕ

УТВЕРЖДЕН
 постановлением администрации
 муниципального образования
 Усть-Лабинский район

от 12.05.2020 № 401

ГЕНЕРАЛЬНЫЙ ПЛАН ДВУБРАТСКОГО
 СЕЛЬСКОГО ПОСЕЛЕНИЯ
 УСТЬ-ЛАБИНСКОГО РАЙОНА
 Карта планируемого размещения объектов
 местного значения в области водоотведения
 М 1:10 000



УСЛОВНЫЕ ОБОЗНАЧЕНИЯ

Границы

- Границы городского поселения
- Границы сельского поселения
- Границы населенного пункта

Объекты инженерной инфраструктуры

- Канализация самотечная
- Канализация напорная
- Канализационная насосная станция (КНС)
- Очистные сооружения

УВЕЛИЧЕННАЯ ПЛАНИРОВКА ОБЪЕКТОВ МЕСТНОГО ЗНАЧЕНИЯ В ОБЛАСТИ ВОДООТВЕДЕНИЯ

№	Наименование	Сфера	
		объекта	Местоположение
1	Канализационная насосная станция (КНС) на территории п. Двубратский	1	2
2	Канализационная насосная станция (КНС) на территории п. Двубратский	1	2
3	Канализационная насосная станция (КНС) на территории п. Двубратский	1	2
4	Канализационная насосная станция (КНС) на территории п. Двубратский	1	2
5	Канализационная насосная станция (КНС) на территории п. Двубратский	1	2
6	Канализационная насосная станция (КНС) на территории п. Двубратский	1	2
7	Канализационная насосная станция (КНС) на территории п. Двубратский	1	2
8	Канализационная насосная станция (КНС) на территории п. Двубратский	1	2
9	Канализационная насосная станция (КНС) на территории п. Двубратский	1	2
10	Канализационная насосная станция (КНС) на территории п. Двубратский	1	2
11	Канализационная насосная станция (КНС) на территории п. Двубратский	1	2
12	Канализационная насосная станция (КНС) на территории п. Двубратский	1	2
13	Канализационная насосная станция (КНС) на территории п. Двубратский	1	2
14	Канализационная насосная станция (КНС) на территории п. Двубратский	1	2

Киргильское СП

Усть-Лабинское ГП

п. Двубратский

Вимовское СП

Ладжское СП

Усть-Лабинское ГП

Братское СП

Исполнитель: ООО «Усть-Лабинское ГП»	Масштаб: М 1:10 000
Утверждено: 12.05.2020	№ документа: 401
Составил: [Имя]	Проверил: [Имя]

ПРИЛОЖЕНИЕ

УТВЕРЖДЕН

постановлением администрации
муниципального образования
Усть-Лабинский район

от 12.05.2020 № 401

ГЕНЕРАЛЬНЫЙ ПЛАН ДВУБРАТСКОГО
СЕЛЬСКОГО ПОСЕЛЕНИЯ
УСТЬ-ЛАБИНСКОГО РАЙОНА
Карта границ населенных пунктов,
входящих в состав поселения
М 1:10 000



УСЛОВНЫЕ ОБОЗНАЧЕНИЯ

Границы

- Граница городского поселения
- Граница сельского поселения
- Граница населенного пункта

Территории

- Земельные участки, занятые объектами государственного назначения
- Территория населенного пункта
- Территория населенного пункта

Киргильское СП

Усть-Лабинское ГП

п.Двубратский

Вимовское СП

Ладожское СП

Усть-Лабинское ГП

Братское СП

№ документа	12.05.2020	№ 401
Исполнитель	И.И. Иванов	
Проверенный	С.С. Петров	
Утвержден	12.05.2020	
Срок действия	до 31.12.2021	
Место хранения	Муниципальное образование Усть-Лабинский район	

ГЕНЕРАЛЬНЫЙ ПЛАН ДВУБРАТСКОГО СЕЛЬСКОГО ПОСЕЛЕНИЯ
УСТЬ-ЛАБИНСКОГО РАЙОНА
Карта функциональных зон поселения.
М 1:10 000



УСЛОВНЫЕ ОБОЗНАЧЕНИЯ

Границы

- Границы территории поселения
- Границы сельского поселения
- Границы населенного пункта

Жилые зоны

- Зона усадебно-индивидуальной жилой застройки
- Зона массивов индивидуальных жилых домов (до 4 этажей, включая мезонин)
- Зона многоквартирных, многоэтажных или детских дошкольных учреждений, объектов социальной инфраструктуры и объектов культуры

Общественно-деловые зоны

- Многофункциональная общественно-деловая зона
- Зона специализированной общественной инфраструктуры
- Зона зонной и общественной деловой застройки

Производственные зоны, зоны инженерной и транспортной инфраструктуры

- Зона инженерной инфраструктуры
- Зона транспортной инфраструктуры
- Магистральная зона

Зоны сельскохозяйственного использования

- Зона тепличного выращивания овощей
- Производство сельскохозяйственной продукции
- Зона пастбищного, орошаемого или других интенсивных сельскохозяйственных угодий
- Иные зоны сельскохозяйственного назначения

Зоны рекреационного назначения

- Зона рекреационного назначения общего пользования (парки, скверы, сады, бульвары, набережные)

Зоны специального назначения

- Зона зонирования территории специального назначения
- Зона размещения объектов

Земли по категориям

- Зоны сельскохозяйственного назначения
- Зоны населенных пунктов, зон отдыха, зон рекреации, зон культуры, зон для размещения объектов государственного, муниципального и местного самоуправления
- Зоны лесного фонда
- Зоны водного фонда. Специальные водные объекты

Примечание:
Генеральный план инженерной инфраструктуры местного значения разработан на основе ПЗ-1, ПЗ-2, ПЗ-3, ПЗ-4.
Специальные объекты инженерной инфраструктуры (объекты) государственного значения обозначены на плане ПЗ-5, ПЗ-6, ПЗ-7, ПЗ-8.

Объекты транспортной инфраструктуры

Объекты федерального значения

- Железнодорожный путь общего пользования

Объекты регионального значения

- Автомобильная дорога регионального или межмуниципального значения

Объекты местного значения

- Автомобильная дорога местного значения

Улично-дорожная сеть сельского населенного пункта

- Главная улица
- Улицы в составе дворов

Иные

- Бульварно-парковые автомобильные дороги
- Частные автомобильные дороги

Объекты инженерной инфраструктуры

Объекты федерального значения

- Линия электропередачи и 220 кВ

Объекты регионального значения

- Магистральная газопровод
- Линия электропередачи 110 кВ

Объекты местного значения

- Магистральная газопровод
- Линия электропередачи 35 кВ
- Зонаетический подстанция 35 кВ
- Газопровод распределительный
- Водоотбор
- Очистные сооружения

Объекты образования и науки

Объекты местного значения

- Детский образовательный центр

Объекты культуры и искусства

- Объекты культурного достояния (памятник)

Объекты физической культуры и массового спорта

- Спортивно-оздоровительный

Общественные пространства

- Парк культуры и отдыха

Объекты культурного наследия

- Памятник

№ п/п	Наименование объекта	Категория	Степень охраны	Год утверждения	Исполнитель
1	Музей истории села Двубратское	Музей	Местного значения	2018	Муниципальное образование «Усть-Лабинский район»
2	Памятник истории и культуры «Село Двубратское»	Памятник истории и культуры	Местного значения	2018	Муниципальное образование «Усть-Лабинский район»
3	Памятник истории и культуры «Село Двубратское»	Памятник истории и культуры	Местного значения	2018	Муниципальное образование «Усть-Лабинский район»
4	Памятник истории и культуры «Село Двубратское»	Памятник истории и культуры	Местного значения	2018	Муниципальное образование «Усть-Лабинский район»
5	Памятник истории и культуры «Село Двубратское»	Памятник истории и культуры	Местного значения	2018	Муниципальное образование «Усть-Лабинский район»

№ п/п	Наименование объекта	Категория	Степень охраны	Год утверждения	Исполнитель
6	Музей истории села Двубратское	Музей	Местного значения	2018	Муниципальное образование «Усть-Лабинский район»
7	Памятник истории и культуры «Село Двубратское»	Памятник истории и культуры	Местного значения	2018	Муниципальное образование «Усть-Лабинский район»
8	Памятник истории и культуры «Село Двубратское»	Памятник истории и культуры	Местного значения	2018	Муниципальное образование «Усть-Лабинский район»
9	Памятник истории и культуры «Село Двубратское»	Памятник истории и культуры	Местного значения	2018	Муниципальное образование «Усть-Лабинский район»
10	Памятник истории и культуры «Село Двубратское»	Памятник истории и культуры	Местного значения	2018	Муниципальное образование «Усть-Лабинский район»

№ п/п	Наименование объекта	Категория	Степень охраны	Год утверждения	Исполнитель
11	Музей истории села Двубратское	Музей	Местного значения	2018	Муниципальное образование «Усть-Лабинский район»
12	Памятник истории и культуры «Село Двубратское»	Памятник истории и культуры	Местного значения	2018	Муниципальное образование «Усть-Лабинский район»

ГЕНЕРАЛЬНЫЙ ПЛАН ДВУБРАТСКОГО СЕЛЬСКОГО ПОСЕЛЕНИЯ
УСТЬ-ЛАБИНСКОГО РАЙОНА
Фрагмент(ы) карты функциональных зон сельского поселения
применительно к территории населенных пунктов.
поселок Двубратский.
М 1:5000

ПРИЛОЖЕНИЕ
УТВЕРЖДЕН

постановлением администрации
муниципального образования
Усть-Лабинский район

от 12.11.2019 № 401



ЗАПЛАНИРОВКА ПЛАНИРУЕМЫХ ОБЪЕКТОВ МЕСТНОГО НАЗНАЧЕНИЯ

№	Назначение	Критерии	Муниципальное	Статус объекта
1	Жилые объекты застройки	Жилые объекты застройки	Муниципальное	Жилые объекты
2	Объекты инженерной инфраструктуры	Объекты инженерной инфраструктуры	Муниципальное	Объекты инженерной инфраструктуры
3	Объекты транспортной инфраструктуры	Объекты транспортной инфраструктуры	Муниципальное	Объекты транспортной инфраструктуры
4	Объекты сельскохозяйственного назначения	Объекты сельскохозяйственного назначения	Муниципальное	Объекты сельскохозяйственного назначения
5	Объекты специального назначения	Объекты специального назначения	Муниципальное	Объекты специального назначения
6	Объекты государственного назначения	Объекты государственного назначения	Муниципальное	Объекты государственного назначения
7	Объекты регионального назначения	Объекты регионального назначения	Муниципальное	Объекты регионального назначения
8	Объекты федерального назначения	Объекты федерального назначения	Муниципальное	Объекты федерального назначения

МУНИЦИПАЛЬНЫЕ ПЛАНИРУЕМЫЕ ОБЪЕКТЫ ФЕДЕРАЛЬНОГО И РЕГИОНАЛЬНОГО НАЗНАЧЕНИЯ

№	Назначение	Критерии	Муниципальное	Статус объекта
1	Жилые объекты застройки	Жилые объекты застройки	Муниципальное	Жилые объекты
2	Объекты инженерной инфраструктуры	Объекты инженерной инфраструктуры	Муниципальное	Объекты инженерной инфраструктуры
3	Объекты транспортной инфраструктуры	Объекты транспортной инфраструктуры	Муниципальное	Объекты транспортной инфраструктуры
4	Объекты сельскохозяйственного назначения	Объекты сельскохозяйственного назначения	Муниципальное	Объекты сельскохозяйственного назначения
5	Объекты специального назначения	Объекты специального назначения	Муниципальное	Объекты специального назначения
6	Объекты государственного назначения	Объекты государственного назначения	Муниципальное	Объекты государственного назначения
7	Объекты регионального назначения	Объекты регионального назначения	Муниципальное	Объекты регионального назначения
8	Объекты федерального назначения	Объекты федерального назначения	Муниципальное	Объекты федерального назначения

УСЛОВНЫЕ ОБОЗНАЧЕНИЯ

Границы

- Граница городского поселения
- Граница сельского поселения
- Граница населенного пункта

Жилые зоны

- Зона застройки индивидуальными жилыми домами
- Зона застройки малоэтажными жилыми домами (до 4 этажей, включая мансардный)
- Зона садоводства, огороженными или дачных некоммерческими объединениями граждан переводимая в жилую зону

Общественно-деловые зоны

- Многофункциональная общественно-деловая зона
- Зона специализированной общественной застройки
- Зона смешанной и общественно-деловой застройки

Производственные зоны, зоны инженерной и транспортной инфраструктуры

- Зона инженерной инфраструктуры
- Зона транспортной инфраструктуры
- Коммунально-обслуживающая зона

Зоны сельскохозяйственного использования

- Зона сельскохозяйственных угодий
- Производственная зона сельскохозяйственных предприятий
- Зона садоводства, огороженными или дачных некоммерческими объединениями граждан
- Иные зоны сельскохозяйственного назначения

Зоны рекреационного назначения

- Зона озелененных территорий общего пользования (парки, скверы, бульвары, городские леса)

Зоны специального назначения

- Зона озелененных территорий специального назначения
- Зона рекреативных территорий

Объекты транспортной инфраструктуры
Объекты федерального значения

- Железнодорожный путь общего пользования

Объекты регионального значения

- Автомобильные дороги регионального или межмуниципального значения

Улично-дорожная сеть сельского населенного пункта

- Главная улица
- Улицы в жилой застройке

Объекты инженерной инфраструктуры

Объекты местного значения

- Линии электропередачи 35 кВ
- Линии электропередачи 10 кВ
- Газопровод распределительный

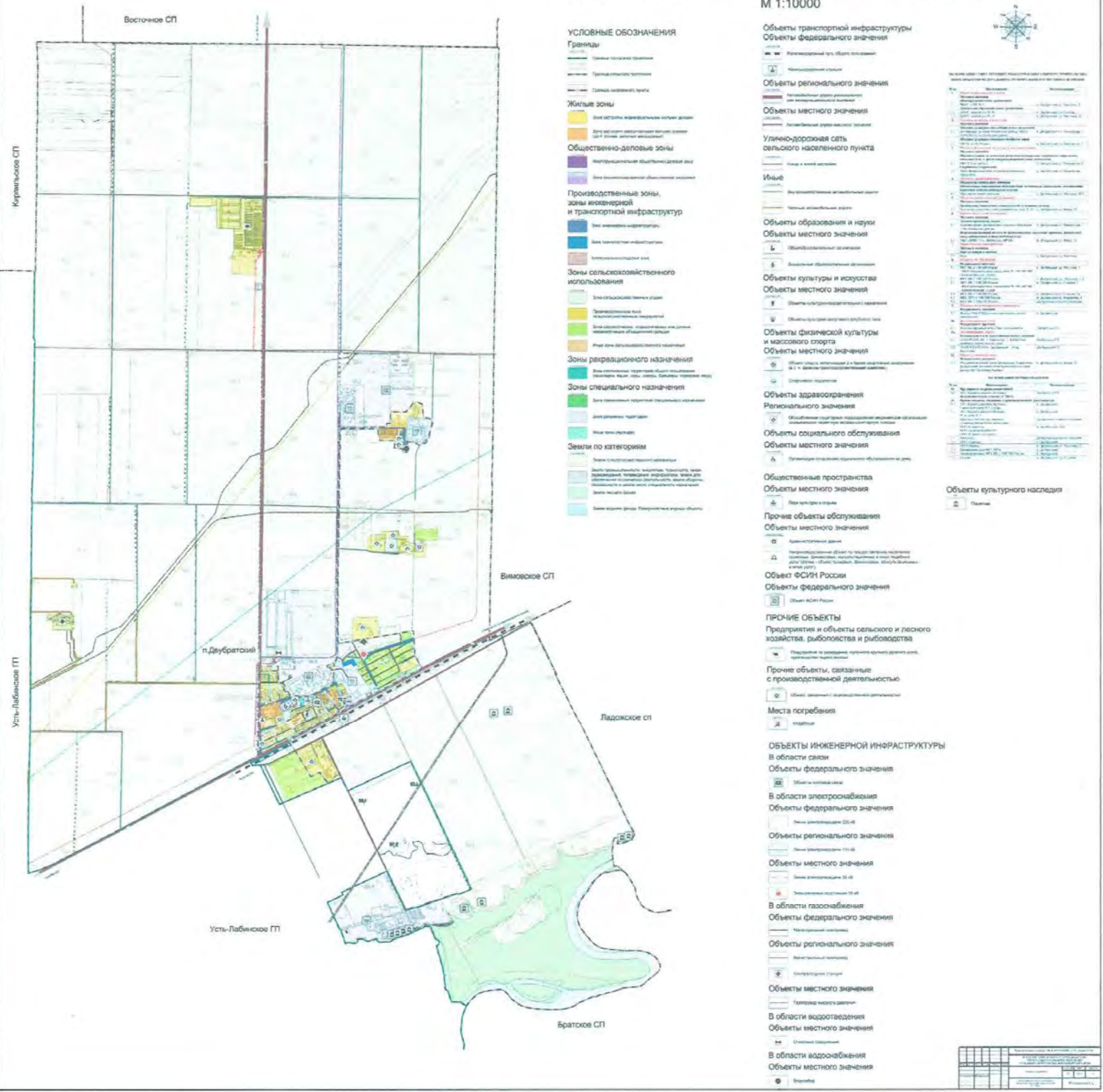
Примечание:
Планируемые объекты инженерной инфраструктуры местного значения отображены на картах ПП-1.1, ПП-1.2, ПП-1.3, ПП-1.4.
Планируемые объекты инженерной инфраструктуры федерального и регионального значения отображены на картах ПП-15, ПП-16, ПП-17, ПП-18.



Усть-Лабинское ГП

Муниципальный заказ № 01/2019 (400) от 10 января 2019 г.		Исполнитель: ООО «ИТ-Корпорация 4.С»	
Исполнение работ по созданию функционального плана территории сельского поселения Усть-Лабинский район муниципального образования Усть-Лабинский район			
№ п/п	Наименование работ	Единица измерения	Количество
1	Создание функционального плана территории	ПП-1.1	1
2	Создание функционального плана территории	ПП-1.2	1
3	Создание функционального плана территории	ПП-1.3	1
4	Создание функционального плана территории	ПП-1.4	1
5	Создание функционального плана территории	ПП-15	1
6	Создание функционального плана территории	ПП-16	1
7	Создание функционального плана территории	ПП-17	1
8	Создание функционального плана территории	ПП-18	1

ГЕНЕРАЛЬНЫЙ ПЛАН ДВУБРАТСКОГО СЕЛЬСКОГО ПОСЕЛЕНИЯ УСТЬ-ЛАБИНСКОГО РАЙОНА
Карта современного использования территории поселения (опорный план)
М 1:10000



ГЕНЕРАЛЬНЫЙ ПЛАН ДВУБРАТСКОГО СЕЛЬСКОГО ПОСЕЛЕНИЯ
 УСТЬ-ЛАБИНСКОГО РАЙОНА
 Карта результатов
 комплексной оценки территории поселения
 М 1:10000



УСЛОВНЫЕ ОБОЗНАЧЕНИЯ

Границы

- Границы городского поселения
- Границы сельского поселения
- Границы населенной точки

Зоны с особыми условиями использования территории

- Специальный режим линии автомобильной транспортной инфраструктуры
- Обозначение зоны охраны объекта культурного наследия
- Зона охраны объекта культурного наследия
- Ограниченный санитарно-защитный для предприятий, учреждений и иных объектов
- Березовый лесок
- Лиственный лесной массив
- Восстановление леса
- Охраняемая зона инженерных коммуникаций
- Специальный режим инженерной коммуникации
- Промышленный лесок

Инженерно-строительное районирование

- Территория с преобладанием индивидуальной жилой застройки, благоприятная для организации
- Территория с инженерно-техническими условиями средней сложности. Условно благоприятная для организации
- Территория с особыми инженерно-техническими условиями неблагоприятная для организации

Предприятия и объекты сельского и лесного хозяйства, рыболовства и рыбноводства

- Предприятие по разведению оленей

Прочие объекты, связанные с производственной деятельностью

- Объект, связанный с производственной деятельностью

Места погребения

- Иного значения
- Кладбище

Объекты культурного наследия

- Памятник

Объекты транспортной инфраструктуры

Объекты федерального значения

- Автомобильная дорога федерального значения

Объекты регионального значения

- Автомобильная дорога регионального значения

Объекты местного значения

- Автомобильная дорога местного значения

Улично-дорожная сеть сельского населенного пункта

- Улица в населенной точке

Иные

- Вспомогательная автомобильная дорога
- Частная автомобильная дорога

ОБЪЕКТЫ ИНЖЕНЕРНОЙ ИНФРАСТРУКТУРЫ

В области электроснабжения

Объекты федерального значения

- Линия электропередачи 220 кВ

Объекты регионального значения

- Линия электропередачи 110 кВ

Объекты местного значения

- Специальная линия 35 кВ
- Линия электропередачи 35 кВ
- Линия электропередачи 10 кВ

В области газоснабжения

Объекты федерального значения

- Магистральный газопровод

Объекты регионального значения

- Магистральный газопровод

Объекты местного значения

- Компрессорная станция

В области водоотведения

Объекты местного значения

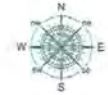
- Газовая выхлопная установка

В области водоснабжения

Объекты местного значения

- Открытое водохранилище
- Колодезь

Исполнитель: ООО «Усть-Лабинский район»	Масштаб: М 1:10000
Дата: 12.05.2020	№ документа: 401
Составитель: [Имя]	Проверил: [Имя]
Утвердил: [Имя]	М.П. [Подпись]



УСЛОВНЫЕ ОБОЗНАЧЕНИЯ

Границы

- Граница сельского поселения
- Граница сельского поселения
- Граница населенного пункта

Объекты транспортной инфраструктуры
Объекты федерального значения

- Железнодорожный путь общего пользования
- Железнодорожные станции

Объекты регионального значения

- Автомобильные дороги регионального или межмуниципального значения

Объекты местного значения

- Автомобильные дороги местного значения

Улично-дорожная сеть
сельского населенного пункта

- Главная улица
- Улицы в границах застройки

Иные

- Внутрипоселенческие автомобильные дороги
- Частные автомобильные дороги

Вимовское СП

Киргильское СП

Усть-Лабинское ГП

п.Двубратский

Усть-Лабинское ГП

Ладожское СП

Братское СП

ИЗМЕНЕНИЯ В АРХИТЕКТУРНО-ТЕХНИЧЕСКОМ ПРОЕКТЕ
УЛИЧНО-ДОРОЖНОЙ СЕТИ СЕЛЬСКОГО ПОСЕЛЕНИЯ ДВУБРАТСКОГО
УСТЬ-ЛАБИНСКОГО РАЙОНА

№ п/п	Контентное описание	Контентное описание	Объект	Статус объекта
1.	Железнодорожный путь общего пользования	Железнодорожные станции	Железнодорожные станции	Федеральный
2.	Автомобильные дороги регионального или межмуниципального значения	Автомобильные дороги регионального или межмуниципального значения	Автомобильные дороги регионального или межмуниципального значения	Региональный
3.	Автомобильные дороги местного значения	Автомобильные дороги местного значения	Автомобильные дороги местного значения	Местный
4.	Улично-дорожная сеть сельского населенного пункта	Улично-дорожная сеть сельского населенного пункта	Улично-дорожная сеть сельского населенного пункта	Местный
5.	Иные	Иные	Иные	Местный

Исполнитель: ООО «Усть-Лабинский район»	Масштаб: 1:10 000	Дата: 12.05.2020
Утвержден: 12.05.2020	№ документа: 401	Лист: 1
Исполнитель: ООО «Усть-Лабинский район»	Масштаб: 1:10 000	Дата: 12.05.2020

ПРИЛОЖЕНИЕ
УТВЕРЖДЕН
постановлением администрации
муниципального образования
Усть-Лабинский район

от 12.05.2020 № 401

Восточное СП
ГЕНЕРАЛЬНЫЙ ПЛАН ДВУБРАТСКОГО СЕЛЬСКОГО ПОСЕЛЕНИЯ УСТЬ-ЛАБИНСКОГО РАЙОНА
Карта предложений по развитию
территорий в области сельского хозяйства
и планируемого размещения
инвестиционных объектов.
М 1:10 000



УСЛОВНЫЕ ОБОЗНАЧЕНИЯ

Границы

- Граница городского поселения
- Граница сельского поселения
- Граница населенного пункта

Зоны сельскохозяйственного использования

- Зоны сельскохозяйственного назначения
- Зоны сельскохозяйственных угодий
- Производственная зона сельскохозяйственных предприятий
- Зоны садоводства, огородничества или дачных некоммерческих объединений граждан
- Иные зоны сельскохозяйственного назначения

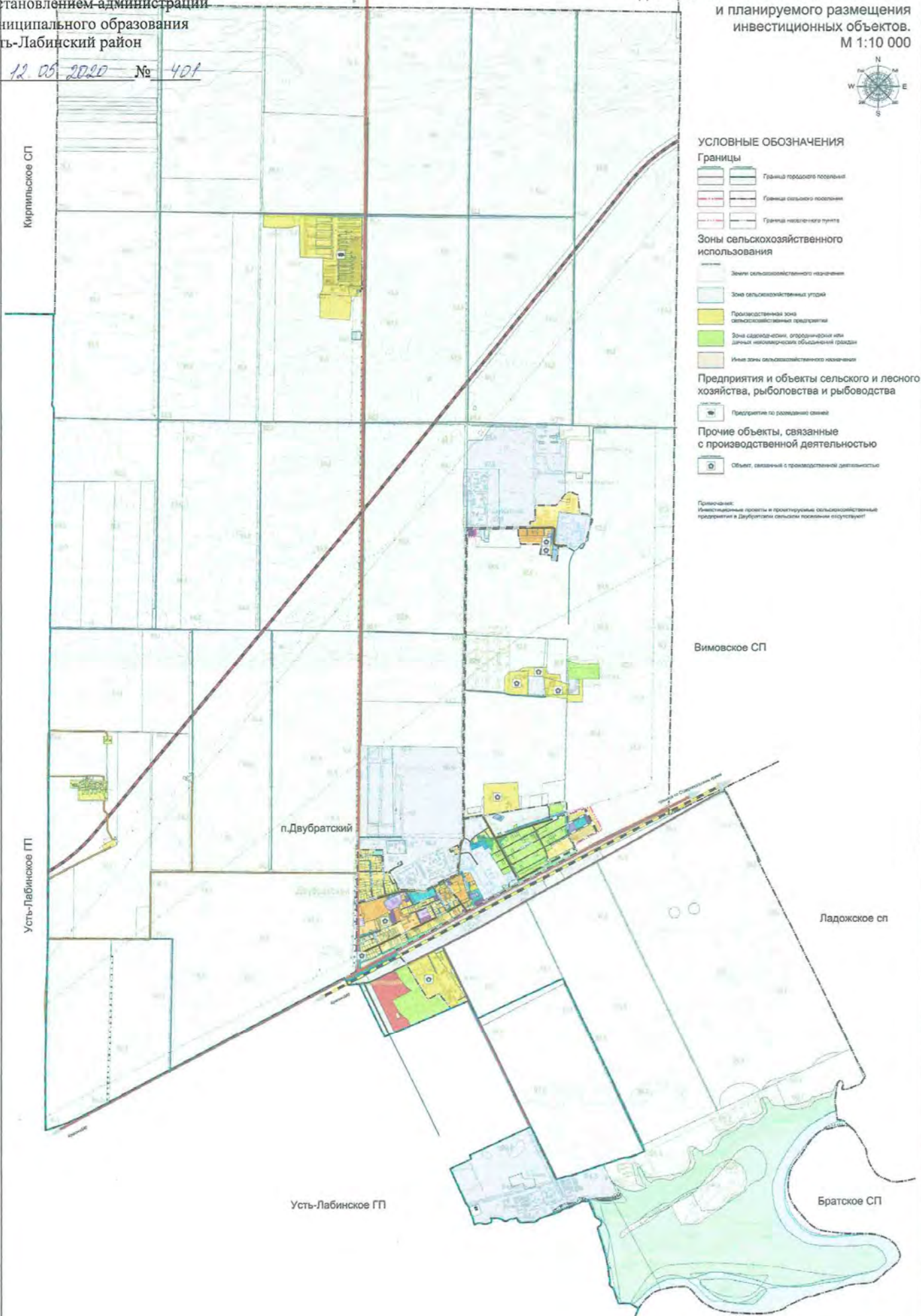
Предприятия и объекты сельского и лесного хозяйства, рыболовства и рыбоводства

- Предприятие по разведению скота

Прочие объекты, связанные с производственной деятельностью

- Объект, связанный с производственной деятельностью

Примечание:
Инвестиционные проекты и планируемые сельскохозяйственные предприятия в Двубратском сельском поселении отсутствуют!



Муниципальное образование: Усть-Лабинский район	Муниципальное образование: Усть-Лабинский район	Муниципальное образование: Усть-Лабинский район	Муниципальное образование: Усть-Лабинский район
Муниципальное образование: Усть-Лабинский район	Муниципальное образование: Усть-Лабинский район	Муниципальное образование: Усть-Лабинский район	Муниципальное образование: Усть-Лабинский район
Муниципальное образование: Усть-Лабинский район	Муниципальное образование: Усть-Лабинский район	Муниципальное образование: Усть-Лабинский район	Муниципальное образование: Усть-Лабинский район
Муниципальное образование: Усть-Лабинский район	Муниципальное образование: Усть-Лабинский район	Муниципальное образование: Усть-Лабинский район	Муниципальное образование: Усть-Лабинский район
Муниципальное образование: Усть-Лабинский район	Муниципальное образование: Усть-Лабинский район	Муниципальное образование: Усть-Лабинский район	Муниципальное образование: Усть-Лабинский район

ПРИЛОЖЕНИЕ

УТВЕРЖДЕН

Восточное СП
 постановлением администрации
 муниципального образования
 Усть-Лабинский район

от 12.05.2020 № 401

ГЕНЕРАЛЬНЫЙ ПЛАН ДВУБРАТСКОГО
 СЕЛЬСКОГО ПОСЕЛЕНИЯ
 УСТЬ-ЛАБИНСКОГО РАЙОНА
 Карта развития инженерной инфраструктуры
 в области электроснабжения.
 М 1:10 000



УСЛОВНЫЕ ОБОЗНАЧЕНИЯ

Границы

- Границы поселения (поселения)
- Границы сельского поселения
- Границы муниципального проекта

Объекты инженерной инфраструктуры
 Федерального значения

- Линии электропередачи 220 кВ

Регионального значения

- Линии электропередачи 110 кВ

Местного значения

- Линии электропередачи 35 кВ
- Линии электропередачи 10 кВ
- Электрическая подстанция 35 кВ
- Электрическая подстанция 10 кВ

ИДЕНТИФИКАЦИЯ ГАБРИТУСОВ ОБЪЕКТОВ МОЛТОВО
 НА ЧЕГАНЕ В ОБЛАСТИ ЭЛЕКТРОСНАБЖЕНИЯ

№ объекта	Наименование	Степень защиты	Местонахождение	
			г	д
0.1	ТЭЦ-100	реактор	г. Дубровинский	
0.2	ТЭЦ-100	реактор	г. Дубровинский	
0.3	ТЭЦ-100	реактор	г. Дубровинский	
0.4	ТЭЦ-100	реактор	г. Дубровинский	
0.5	ТЭЦ-100	реактор	г. Дубровинский	
0.6	ТЭЦ-100	реактор	г. Дубровинский	
0.7	ТЭЦ-100	реактор	г. Дубровинский	
0.8	ТЭЦ-100	реактор	г. Дубровинский	
0.9	ТЭЦ-100	реактор	г. Дубровинский	
1.0	ТЭЦ-100	реактор	г. Дубровинский	
1.1	ТЭЦ-100	реактор	г. Дубровинский	
1.2	ТЭЦ-100	реактор	г. Дубровинский	
1.3	ТЭЦ-100	реактор	г. Дубровинский	
1.4	ТЭЦ-100	реактор	г. Дубровинский	
1.5	ТЭЦ-100	реактор	г. Дубровинский	
1.6	ТЭЦ-100	реактор	г. Дубровинский	
1.7	ТЭЦ-100	реактор	г. Дубровинский	
1.8	ТЭЦ-100	реактор	г. Дубровинский	
1.9	ТЭЦ-100	реактор	г. Дубровинский	
2.0	ТЭЦ-100	реактор	г. Дубровинский	

ИДЕНТИФИКАЦИЯ ОБЪЕКТОВ РЕГИОНАЛЬНОГО, РЕГИОНАЛЬНОГО,
 МЕСТНОГО ЗНАЧЕНИЯ В ОБЛАСТИ ЭЛЕКТРОСНАБЖЕНИЯ

№ объекта	Наименование	Степень защиты	Местонахождение	
			г	д
Объекты в области электроснабжения				
0.1	ТЭЦ-100	реактор	г. Дубровинский	
0.2	ТЭЦ-100	реактор	г. Дубровинский	
0.3	ТЭЦ-100	реактор	г. Дубровинский	
0.4	ТЭЦ-100	реактор	г. Дубровинский	
0.5	ТЭЦ-100	реактор	г. Дубровинский	
0.6	ТЭЦ-100	реактор	г. Дубровинский	
0.7	ТЭЦ-100	реактор	г. Дубровинский	
0.8	ТЭЦ-100	реактор	г. Дубровинский	
0.9	ТЭЦ-100	реактор	г. Дубровинский	
1.0	ТЭЦ-100	реактор	г. Дубровинский	
1.1	ТЭЦ-100	реактор	г. Дубровинский	
1.2	ТЭЦ-100	реактор	г. Дубровинский	
1.3	ТЭЦ-100	реактор	г. Дубровинский	
1.4	ТЭЦ-100	реактор	г. Дубровинский	
1.5	ТЭЦ-100	реактор	г. Дубровинский	
1.6	ТЭЦ-100	реактор	г. Дубровинский	
1.7	ТЭЦ-100	реактор	г. Дубровинский	
1.8	ТЭЦ-100	реактор	г. Дубровинский	
1.9	ТЭЦ-100	реактор	г. Дубровинский	
2.0	ТЭЦ-100	реактор	г. Дубровинский	

Киргильское СП

Усть-Лабинское ГП

п.Двубратский

Усть-Лабинское ГП

Вимовское СП

Ладожское СП

Братское СП

Исполнитель: ООО «Усть-Лабинский район»	Масштаб: М 1:10 000
Составитель: [Имя]	Проверил: [Имя]
Дата: 12.05.2020	Лист: 1 из 1

ПРИЛОЖЕНИЕ

УТВЕРЖДЕН
 Восточное СП
 постановлением администрации
 муниципального образования
 Усть-Лабинский район

от 12.05.2020 № 401

ГЕНЕРАЛЬНЫЙ ПЛАН ДВУБРАТСКОГО
 СЕЛЬСКОГО ПОСЕЛЕНИЯ
 УСТЬ-ЛАБИНСКОГО РАЙОНА
 Карта развития инженерной инфраструктуры
 в области тепло-, газоснабжения
 М 1:10 000



УСЛОВНЫЕ ОБОЗНАЧЕНИЯ

Границы

- Граница городского поселения
- Граница сельского поселения
- Граница населенного пункта

Объекты инженерной инфраструктуры
 Федерального значения

- Магистральный газопровод

Регионального значения

- Магистральный газопровод

Местного значения

- Газопровод распределительный высокого давления
- ШПГ и ГП
- Источники тепловой энергии

ИЗМЕНЕНИЯ ОБЪЕКТОВ ИНЖЕНЕРНОЙ ИНФРАСТРУКТУРЫ МЕСТНОГО ЗНАЧЕНИЯ В ОБЛАСТИ ТЕПЛО-, ГАЗОСНАБЖЕНИЯ

№ объекта	Комплексное	Статус объекта	Местное значение
7.1	Объекты тепло-, тепло- и газоснабжения в области тепло- и газоснабжения		
7.1.1	Газопровод № 1	объект	г. Дубровский
7.1.2	Газопровод № 2	объект	г. Дубровский
7.1.3	Газопровод № 3	объект	г. Дубровский
7.2	Объекты местного значения в области газоснабжения		
7.2.1	ШПГ № 1	объект	г. Дубровский
7.2.2	ШПГ № 2	объект	г. Дубровский
7.2.3	ШПГ № 3	объект	г. Дубровский
7.2.4	Газопровод высокого давления	объект	г. Дубровский
7.2.5	Газопровод высокого давления	объект	г. Дубровский

ИЗМЕНЕНИЯ ОБЪЕКТОВ ФЕДЕРАЛЬНОГО, РЕГИОНАЛЬНОГО И МЕСТНОГО ЗНАЧЕНИЯ В ОБЛАСТИ ТЕПЛО-, ГАЗОСНАБЖЕНИЯ

№ объекта	Комплексное	Статус объекта	Местное значение
7	Объекты в области тепло- и газоснабжения		
7.1	Объекты в области тепло- и газоснабжения		
7.1.1	Газопровод	объект	г. Дубровский
7.1.2	Газопровод	объект	г. Дубровский
7.2	Объекты в области газоснабжения		
7.2.1	Местные газопроводы	объект	г. Дубровский
7.2.2	ШПГ	объект	г. Дубровский
7.2.3	Газопровод высокого давления	объект	г. Дубровский
7.2.4	Газопровод высокого давления	объект	г. Дубровский
7.2.5	Газопровод высокого давления	объект	г. Дубровский
7.2.6	Газопровод высокого давления	объект	г. Дубровский
7.2.7	Газопровод высокого давления	объект	г. Дубровский
7.2.8	Газопровод высокого давления	объект	г. Дубровский
7.2.9	Газопровод высокого давления	объект	г. Дубровский
7.2.10	Газопровод высокого давления	объект	г. Дубровский

Кирпильское СП

Усть-Лабинское ГП

п. Двубратский

Вимовское СП

Ладжское СП

Усть-Лабинское ГП

Братское СП

Исполнитель: ООО «Усть-Лабинское ГП»	Масштаб: М 1:10 000
Составитель: [Имя]	Проверил: [Имя]
Дата: 12.05.2020	Лист: 1 из 1

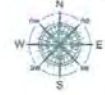
ПРИЛОЖЕНИЕ

УТВЕРЖДЕН
 постановлением администрации
 муниципального образования
 Усть-Лабинский район

Восточное СП

от 12.05.2020 № 401

ГЕНЕРАЛЬНЫЙ ПЛАН ДВУБРАТСКОГО
 СЕЛЬСКОГО ПОСЕЛЕНИЯ
 УСТЬ-ЛАБИНСКОГО РАЙОНА
 Карта развития инженерной инфраструктуры
 в области водоснабжения
 М 1:10 000



УСЛОВНЫЕ ОБОЗНАЧЕНИЯ

Границы

- Граница городского поселения
- Граница сельского поселения
- Граница населенного пункта

Объекты инженерной инфраструктуры

- Водопровод
- Водоизбор

РЕЗЮМЕ ИСПОЛНЕНИЯ ПЛАНИРОВОЧНЫХ ОБЪЕКТОВ МЕСТНОГО
 УРОВНЯ В ОБЛАСТИ ВОДОСНАБЖЕНИЯ

№	Наименование	Сроки	Масштабы	
			Г	М
1	Объекты местного уровня в области водоснабжения			
1.1	Водопровод	2020-2025	1:10 000	1:10 000
1.2	Водоизбор	2020-2025	1:10 000	1:10 000
1.3	Канализационный коллекторный коллектор	2020-2025	1:10 000	1:10 000
1.4	Канализационный коллекторный коллектор	2020-2025	1:10 000	1:10 000

Киргильское СП

Усть-Лабинское ГП

п. Двубратский

Вимовское СП

Ладожское СП

Усть-Лабинское ГП

Братское СП

Исполнитель: ООО «Усть-Лабинское ГП»	Масштаб: 1:10 000
Составитель: [Имя]	Проверил: [Имя]
Дата: 12.05.2020	Лист: 1 из 1

ПРИЛОЖЕНИЕ

УТВЕРЖДЕН

постановлением администрации
муниципального образования
Усть-Лабинский район

от 12.05.2020 № 401

ГЕНЕРАЛЬНЫЙ ПЛАН ДВУБРАТСКОГО
СЕЛЬСКОГО ПОСЕЛЕНИЯ
УСТЬ-ЛАБИНСКОГО РАЙОНА
Карта развития инженерной
инфраструктуры в области водоотведения
М 1:10 000



УСЛОВНЫЕ ОБОЗНАЧЕНИЯ

Границы

- Граница городского поселения
- Граница сельского поселения
- Границы населенного пункта

Объекты инженерной инфраструктуры

- Канализация самотечная
- Канализация насосная
- Канализационная насосная станция (КНС)
- Очистные сооружения

РЕГИСТР ОБЪЕКТОВ ИНЖЕНЕРНОЙ ИНФРАСТРУКТУРЫ
В ОБЛАСТИ ВОДООТВЕДЕНИЯ

№ объекта	Наименование	Сфера ответственности	
		№	С/П
1. Объекты водосточной системы в области водоотведения			
1.1	Объекты водосточной системы в п. Двубратский	1	Двубратский С/П
1.2	Объекты водосточной системы в п. Двубратский	2	Двубратский С/П
1.3	Канализационная насосная станция	1	Двубратский С/П
1.4	Канализационная насосная станция	2	Двубратский С/П
1.5	Канализационная насосная станция	3	Двубратский С/П
1.6	Канализационная насосная станция	4	Двубратский С/П
1.7	Канализационная насосная станция	5	Двубратский С/П
1.8	Канализационная насосная станция	6	Двубратский С/П
1.9	Канализационная насосная станция	7	Двубратский С/П
1.10	Канализационная насосная станция	8	Двубратский С/П
1.11	Канализационная насосная станция	9	Двубратский С/П
1.12	Канализационная насосная станция	10	Двубратский С/П
1.13	Канализационная насосная станция	11	Двубратский С/П
1.14	Канализационная насосная станция	12	Двубратский С/П

Кирпильское СП

Усть-Лабинское ГП

п. Двубратский

Вимовское СП

Ладожское СП

Усть-Лабинское ГП

Братское СП

№	Исполнитель	Дата	Подпись
1	И.И.И.	2020	
2	И.И.И.	2020	
3	И.И.И.	2020	
4	И.И.И.	2020	